

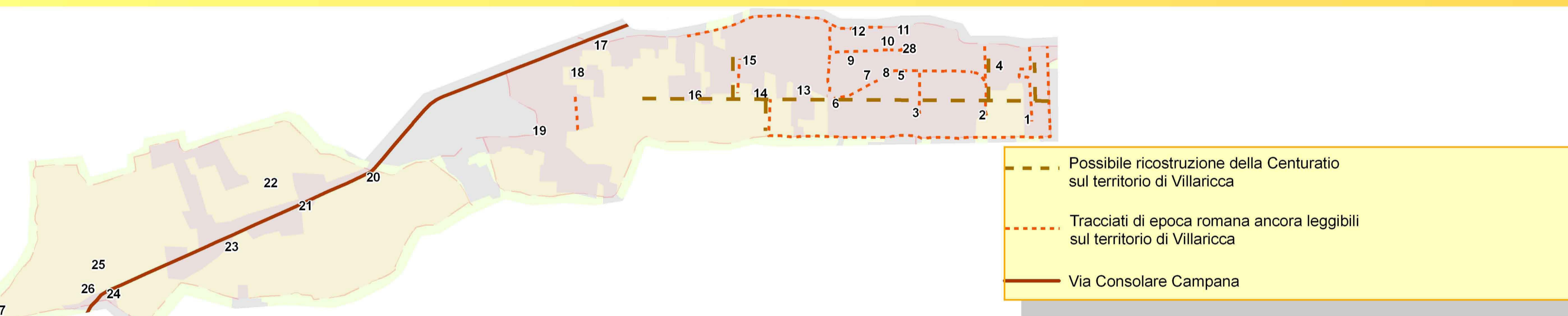
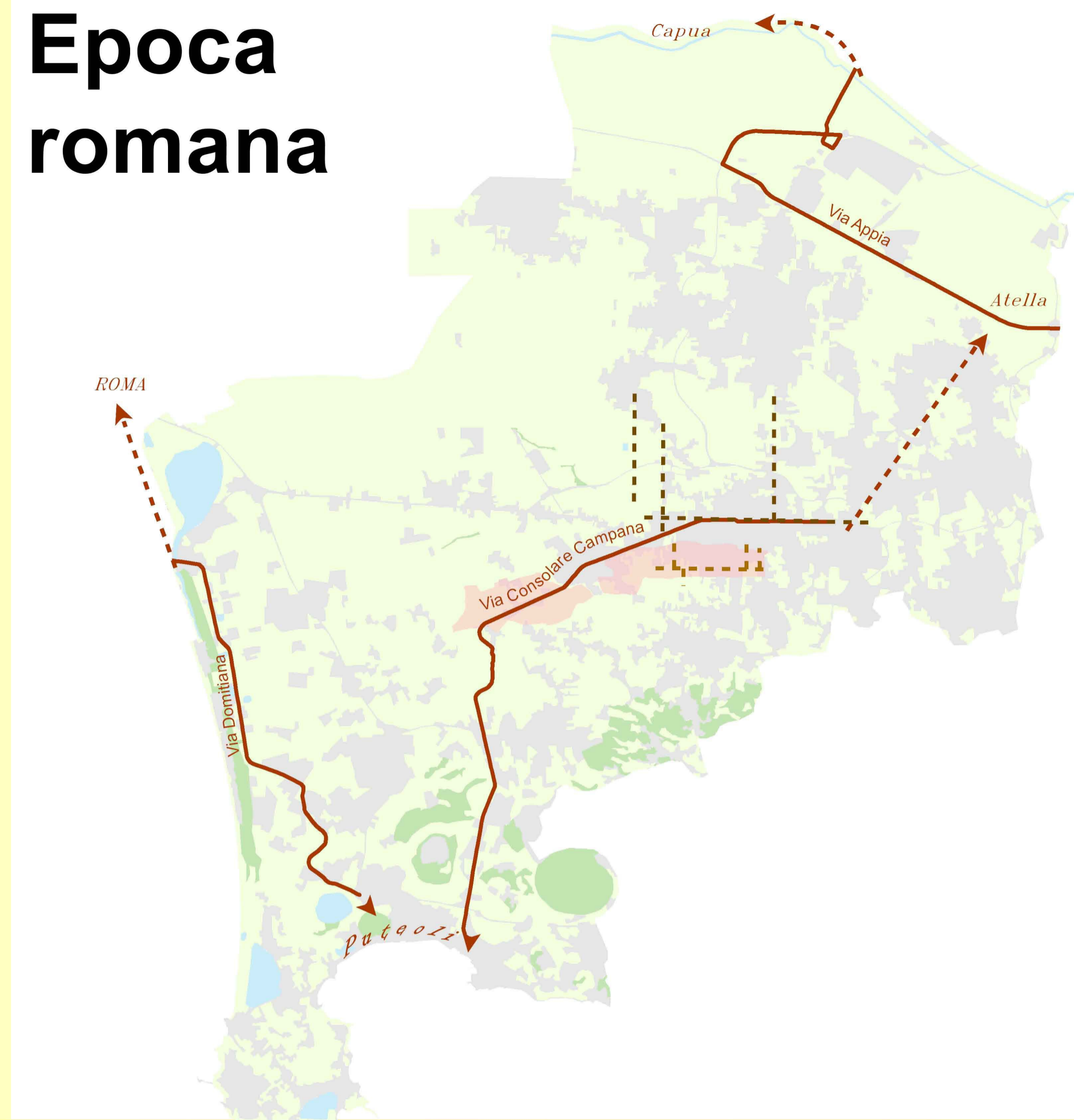
	Comune di Villaricca Città Metropolitana di Napoli
	Università degli Studi di Napoli Federico II Dipartimento di Architettura

Piano Urbanistico Comunale
ai sensi della L.R. n.16/2004 e s.m.i.
Preliminare di piano

I progettisti: ing. Franco Cicala MASTERPRO I.A. Srl	Il R.U.P.: ing. Franco Cicala
Supporto scientifico: DIA/IC - Dipartimento di Architettura prof. arch. Francesco Domenico Moccia (responsabile scientifico) prof. ing. Alessandro Spobbo (aspetti tecnologici e sostenibilità ecologica) pianif. terr. Antonio Anzuino (aspetti paesaggistici e GIS/SIT) pianif. terr. Antonio Nigro (aspetti valutativi e GIS/SIT)	L'Assessore all'urbanistica: Avv. Francesco Mastamanno
	Il Sindaco Avv. Maria Rosaria Punzo

Evoluzione storica Da Panicocoli a Villaricca	ELABORATO
	Quadro conoscitivo
	TAVOLA
	5a

DATA: maggio 2012	AGGIORNAMENTI: luglio 2016
-------------------	----------------------------



Reperti archeologici di epoca romana

- | | |
|--|---|
| 1 - Località "Casola" - Villa rustica della tarda età repubblicana | 16 - Marchesella Vecchia - Ruederi di fabbriche a reticolato del IV sec. d.C. |
| 2 - Fondo "Casola" - Villa di epoca romana | 17 - Contrada Marchesella - Elementi di mura |
| 3 - Fondo "Pellegrino Vincenzo" - Tombe e pozzo | 18 - Marchesella Nuova - Ruederi di costruzioni |
| 4 - Masseria "Santa Maria" - Strutture di epoca romana | 19 - Via Palermo - Tombe |
| 5 - Palazzo Sant'Aniello - Sepolcri | 20 - Masseria S. Pietro ad Aram e Terreni Viciniori - Complesso di antiche fabbriche |
| 6 - Fondo "Casignano" - Ruederi di antiche opere murarie, pozzo cilindrico e sepolcri | 21 - Masseria Iommella - Antiche fabbriche, pozzo cilindrico e reperti funerari |
| 7 - Parco "Nuovo Mondo" - Muri e tombe di epoca romana | 22 - Masseria Guardia - Muri a reticolato |
| 8 - Parrocchia di S. Maria dell'Arco - Tronco di colonna con funzione di paracarro, muro diroccato | 23 - Masseria "Regina coeli" - Cunicolo |
| 9 - Fondo Adele Landi - Tombe | 24 - Masseria Frecciarulo - Costruzioni del periodo Imperiale di Roma |
| 10 - Corso Gaudiosi - Tombe | 25 - Masseria "Casalesta" - Costruzioni romane |
| 11 - Palazzo Tirelli - Lapide di un veterano romano | 26 - "Rotonda Maradona" - Termine della centuriazione romana |
| 12 - Via Della Libertà - Tombe | 27 - Masseria "Santo Nullo" - Ruederi di un muro, cocci e tomba con lucerne di terracotta |
| 13 - Corso Europa - Tombe | 28 - Palazzo Landi (già Marigliano) - Lapidi marmoree del VI sec. d.C. |
| 14 - Masseria "Siattorre" - Rudere di costruzioni del III sec. d.C. e tombe | |
| 15 - Fondo del Marchese Gonfalone Federico - Villa rustica e tombe del III sec. d.C. | |

1000 - 1500
Medioevo e Rinascimento



Ripristino della Via Atellana
Prime aggregazioni di casali nel territorio
I territori sono riserve di caccia dei reali
La fascia costiera si impaluda e si diffonde la malaria

1800 la nascita dei Comuni



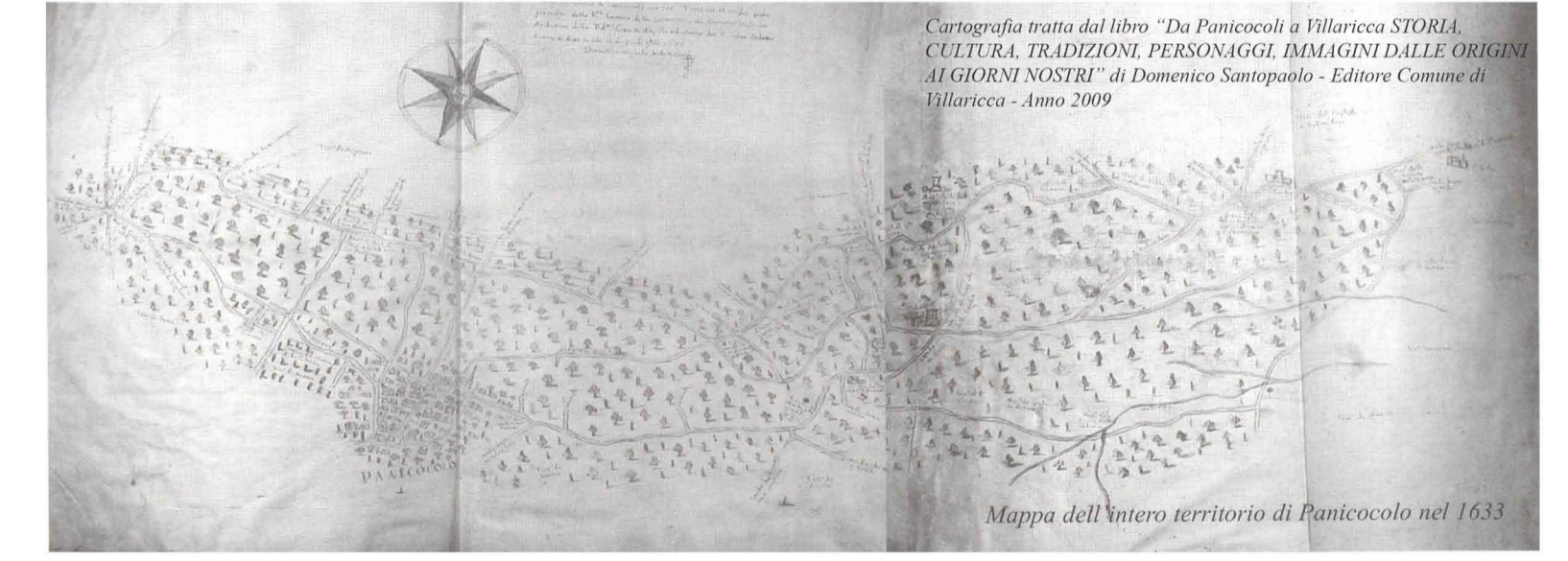
1836-1840 - Carta dei Dintorni di Napoli - Ufficio Topografico dell'ex Regno di Napoli



Cartografia fornita dal Comune di Villaricca

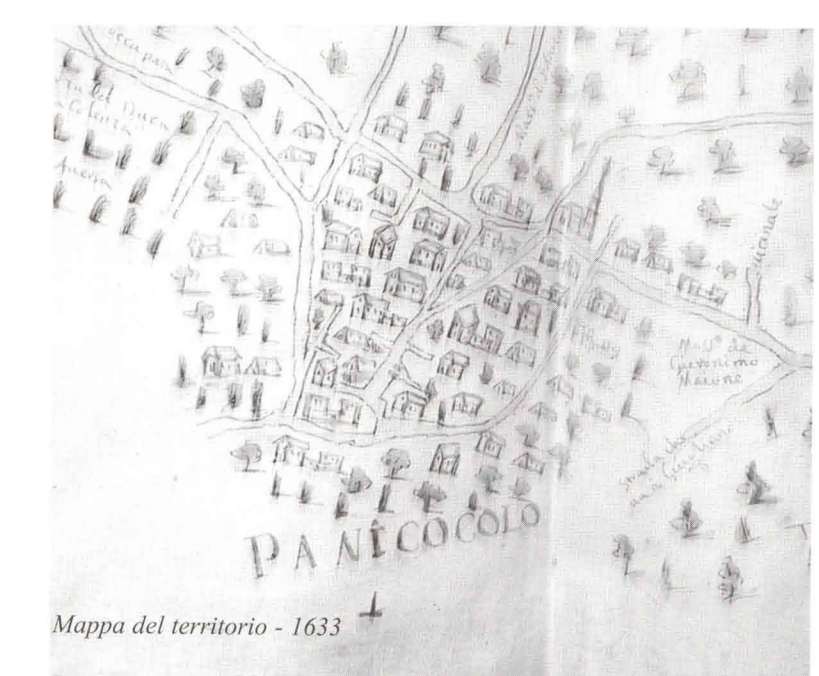
da Panicocoli a Villaricca

1600 - 1700 l'epoca dei Baroni

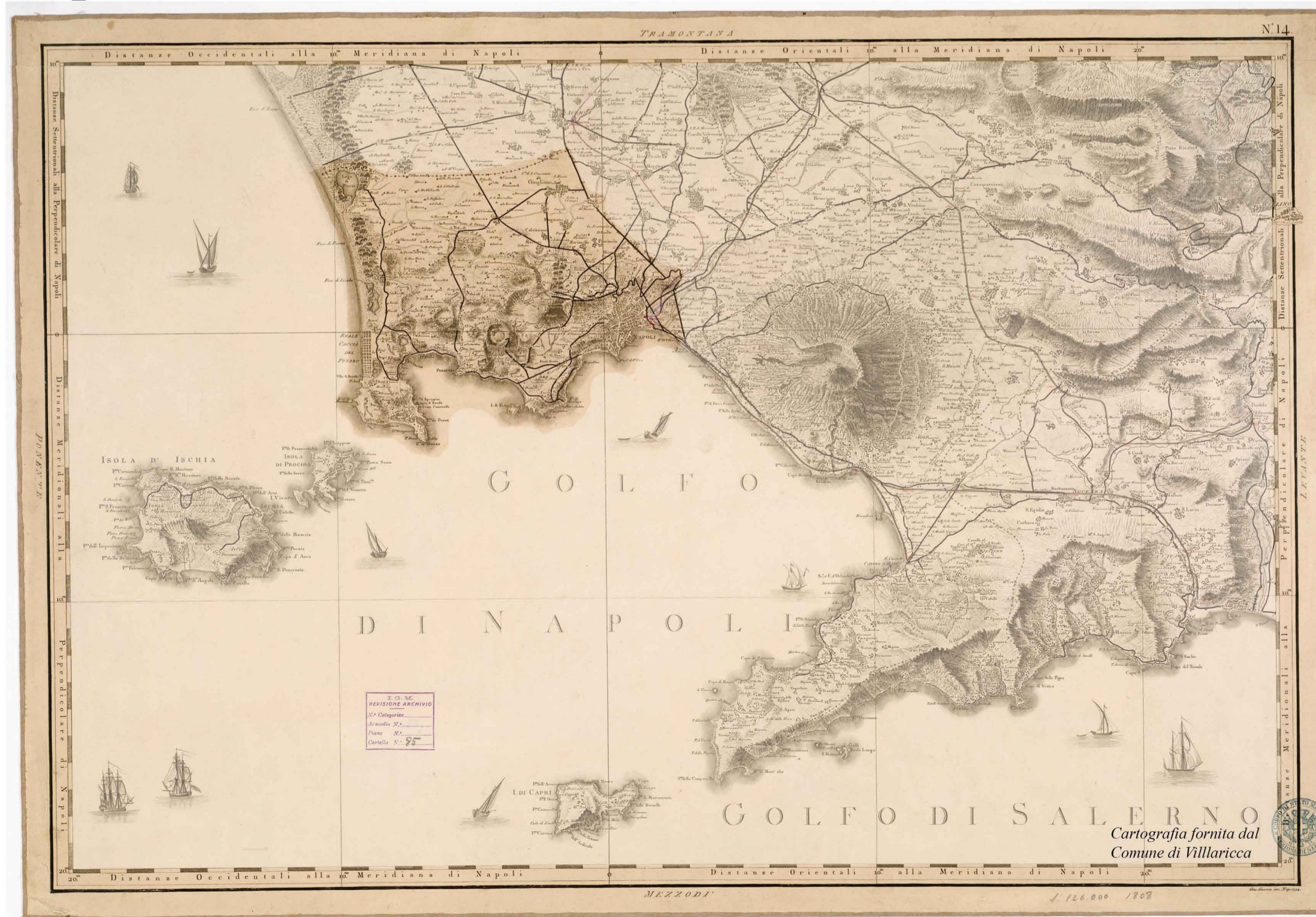


Tipologia degli insediamenti: ville sparse e fortezze militari

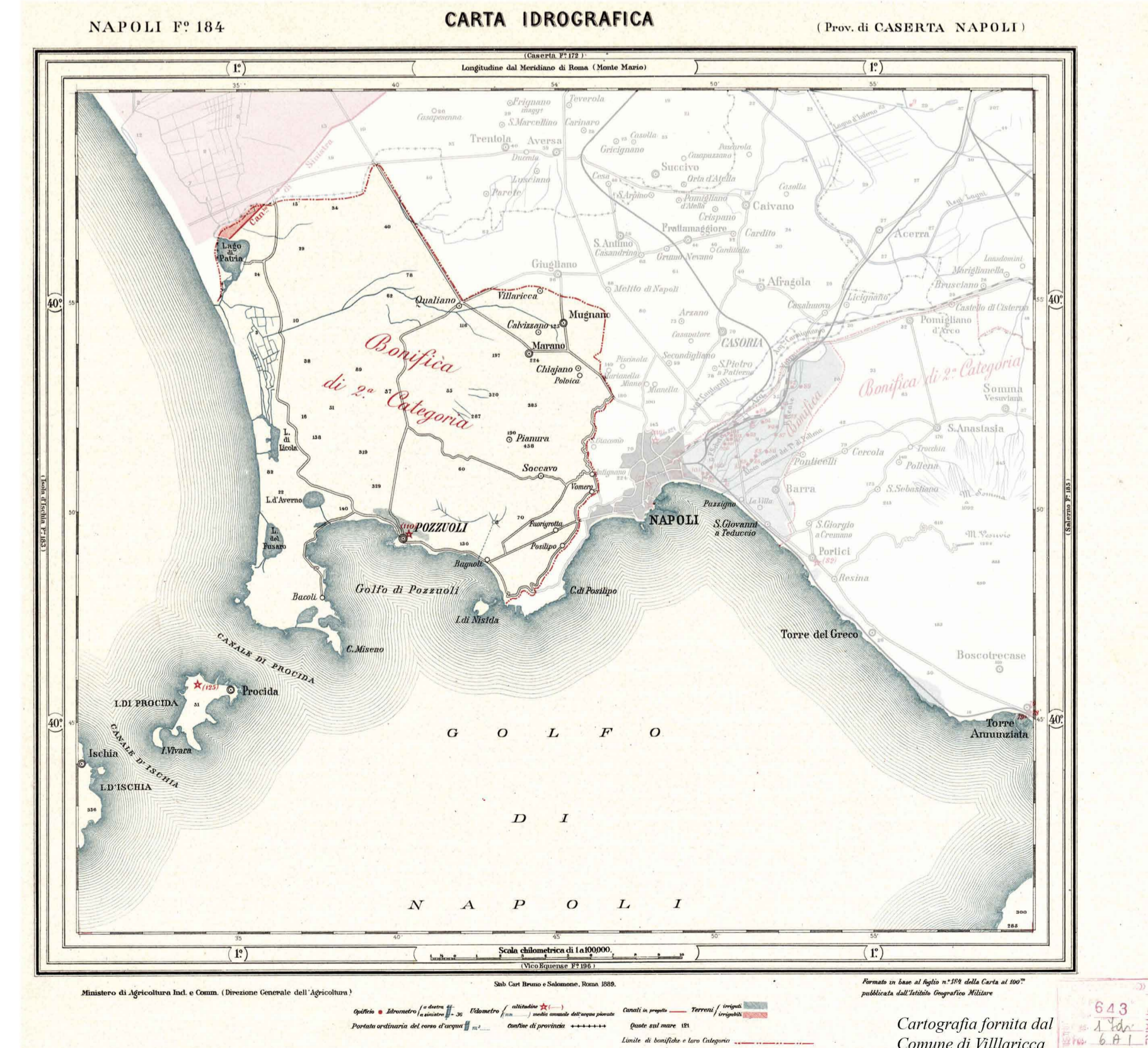
Popolazione: 1400 abitanti suddivisi in 291 fuochi



Mappe del territorio - 1633



1793 - Carta del Regno di Napoli - Rizzi Zannoni



1870:
Panicocoli diventa Villaricca



Villaricca amministra Qualiano



Lapide posta all'ingresso del paese da Piazza Grancsi oggi murata nel cortile del Comune